

Dobrodošli
Willkommen
Welcome
Benvenuti



AGROTURIZAM hercegovina

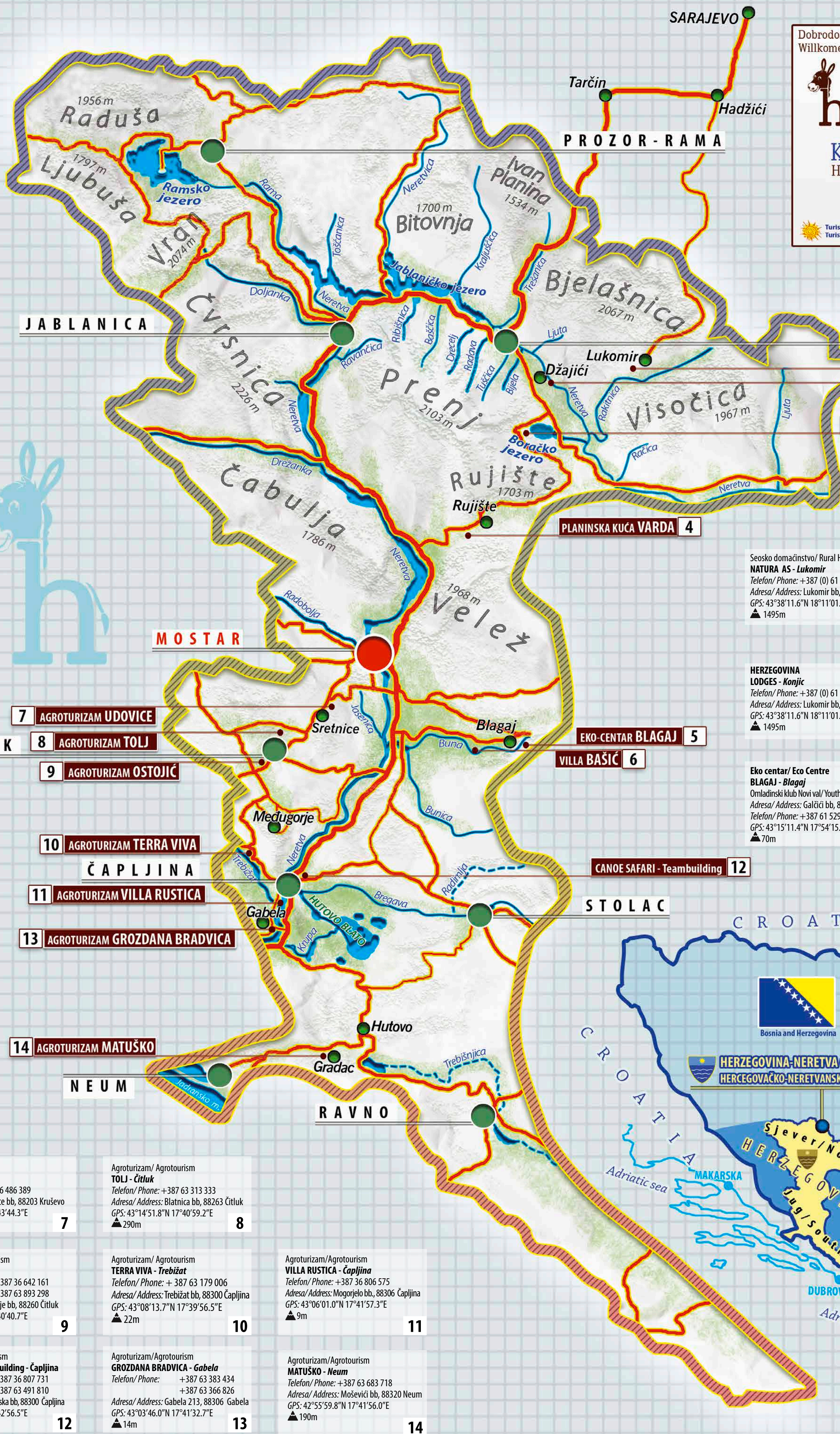
KARTA - MAPA - MAP
HERZEGOVINA-NERETVA CANTON

1:250 000

20 km

Turist Board of Herzegovina-Neretva Canton
Turistička zajednica HNK/HNZ, Copyright 2017.

www.hercegovina.ba



- SEOSKO DOMAĆINSTVO NATURA AS 1**
- SEOSKI TURIZAM DŽAJIĆA BUK 2**
- HERZEGOVINA LODGES 3**
- PLANINSKA KUĆA VARDA 4**

Seosko domaćinstvo/ Rural Household
NATURA AS - Lukomir
Telefon/ Phone: +387 (0) 61 918 324
Adresa/ Address: Lukomir bb, 88400 Konjic
GPS: 43°38'11.6"N 18°11'01.6"E
▲ 1495m

Seoski turizam/ Rural tourism
DŽAJIĆA BUK - Konjic
Telefon/ Phone: +387 61 482 400
+387 61 577 000
Adresa/ Address: Džajići bb, 88400 Konjic
GPS: 43°36'54.8"N 18°00'50.0"E
▲ 300m

HERZEGOVINA LODGES - Konjic
Telefon/ Phone: +387 (0) 61 918 324
Adresa/ Address: Lukomir bb, 88400 Konjic
GPS: 43°38'11.6"N 18°11'01.6"E
▲ 1495m

Planinska kuća/ Mountain house
VARDA - Rujište
Telefon/ Phone: +387 61 490 119
Adresa/ Address: Lukomir bb, 88000 Mostar
GPS: 43°28'35.5"N 17°57'53.0"E
▲ 1180m

Eko centar/ Eco Centre
BLAGAJ - Blagaj
Omladinski klub Novi val/ Youth Club Novi val
Adresa/ Address: Galčić bb, 88201 Blagaj
Telefon/ Phone: +387 61 529 005
GPS: 43°15'11.4"N 17°54'15.9"E
▲ 70m

VILLA BAŠIĆ - Blagaj
Telefon/ Phone: +387 36 572 225
+387 61 222 544
Adresa/ Address: Villa Bašić, 88201 Blagaj
GPS: 43°15'19.9"N 17°53'33.9"E
▲ 50m

- 7 AGROTURIZAM UDOVICE**
- 8 AGROTURIZAM TOLJ**
- 9 AGROTURIZAM OSTOJIĆ**

Restoran/Restaurant
UDOVICE - Sretnice
Telefon/ Phone: +387 36 486 389
+387 63 893 298
Adresa/ Address: Sretnice bb, 88203 Kruševo
GPS: 43°16'18.4"N 17°43'44.3"E
▲ 390m

Agroturizam/ Agrotourism
TOLJ - Čitluk
Telefon/ Phone: +387 63 313 333
Adresa/ Address: Blatnica bb, 88263 Čitluk
GPS: 43°14'51.8"N 17°40'59.2"E
▲ 290m

Agroturizam/ Agrotourism
OSTOJIĆ - Čitluk
Telefon/ Phone: +387 36 642 161
+387 63 893 298
Adresa/ Address: Potpolje bb, 88260 Čitluk
GPS: 43°13'24.8"N 17°40'40.7"E
▲ 200m

Agroturizam/ Agrotourism
TERRA VIVA - Trebižat
Telefon/ Phone: +387 63 179 006
Adresa/ Address: Trebižat bb, 88300 Čapljina
GPS: 43°08'13.7"N 17°39'56.5"E
▲ 22m

Agroturizam/Agrotourism
VILLA RUSTICA - Čapljina
Telefon/ Phone: +387 36 806 575
Adresa/ Address: Mogojeljo bb, 88306 Čapljina
GPS: 43°06'01.0"N 17°41'57.3"E
▲ 9m

Agroturizam/Agrotourism
CANOE SAFARI Teambuilding - Čapljina
Telefon/ Phone: +387 36 807 731
+387 63 491 810
Adresa/Address: Dalmatinska bb, 88300 Čapljina
GPS: 43°06'49.8"N 17°42'56.5"E
▲ 8m

Agroturizam/Agrotourism
GROZDANA BRADVICA - Gabela
Telefon/ Phone: +387 63 383 434
+387 63 366 826
Adresa/ Address: Gabela 213, 88306 Gabela
GPS: 43°03'46.0"N 17°41'32.7"E
▲ 14m


Agroturizam/Agrotourism
MATUŠKO - Neum
Telefon/ Phone: +387 63 683 718
Adresa/ Address: Mošević bb, 88320 Neum
GPS: 42°55'59.8"N 17°41'56.0"E
▲ 190m

EKO-CENTAR BLAGAJ 5

VILLA BAŠIĆ 6

CANOE SAFARI - Teambuilding 12

STOLAC



hercegovina

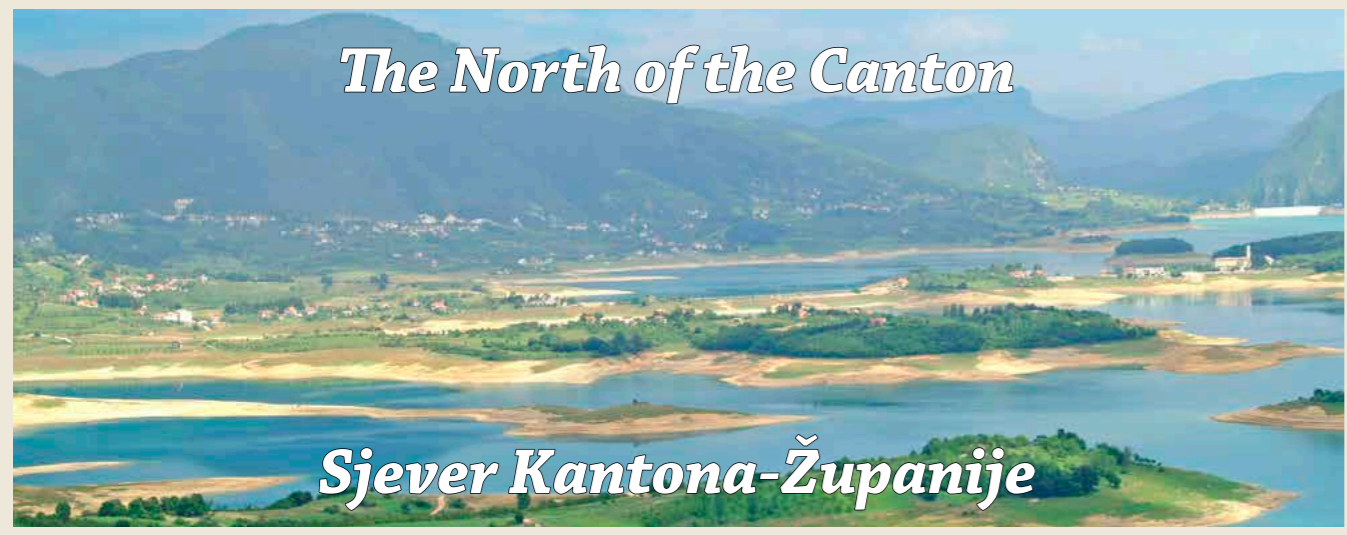
Smještena u južnom dijelu Bosne i Hercegovine, Hercegovina je regija koja se pruža između sjevernog planinskog bedema od 2000 m nadmorske visine i nizina u južnim predjelima. Površina joj je približno 12000 km², što je oko 23% ukupne površine države Bosne i Hercegovine. Na istoku graniči s Crnom Gorom, na sjeveru i zapadu s Bosnom, a na jugu i jugozapadu se dodiruje s Jadranskim morem i Hrvatskom. Hercegovina spada u jednu od najljepših regija u ovom dijelu Europe. Istodobno je i planinska, i nizinska i primorska, ali i kontinentalna. Satkana je od slikovitih planina, zelenih rijeka, prelijepih parkova prirode s raznovrsnom florom i faunom, kraških polja, plavoga mora, te jedinstvenog i bogatog kulturno-povijesnog naslijeđa. Hercegovina je samozatajna i nenametljiva, ali istovremeno otvorena i gostoljubiva mediteranska regija. Ovakv neotkriveni biser juga Europe je zasigurno izazov za ljubitelje prirode, sunca, svjetla, kamena i čistoga zraka. Na sljedećim stranicama je prikazan slikom i tekstom središnji ruralni dio Hercegovine, odnosno Hercegovacko-neretvanski kanton /županija s ciljem približavanja putniku svih prirodnih i društvenih vrijednosti ovog kraja. Tko traži mir, prirodno okruženje i odmak od svakodnevnog užurbanog načina života, vjerujemo da ga može pronaći na obiteljskim poljoprivrednim gospodarstvima koja su predstavljena u ovoj brošuri. Domaćini pružaju usluge smještaja, hrane i pića, ali i ostale sadržaje namijenjene turistima koji preferiraju seosku turističku ponudu.

Located in the southern part of Bosnia and Herzegovina, Herzegovina is a region that stretches between the northern mountain wall of 2,000 m above sea level and the lowlands in the southern areas. Its surface is approximately 12,000 km², which is about 23% of the total area of the state of Bosnia and Herzegovina. In the east it borders with Montenegro, in the north and west with Bosnia, and in the south and southwest it touches the Adriatic Sea and Croatia. Herzegovina belongs to one of the most beautiful regions in this part of Europe. At the same time it is mountainous, both lowland and coastal, but also continental. It is composed of picturesque mountains, green rivers, beautiful nature parks with diverse flora and fauna, karst fields, blue sea, and unique and rich cultural and historical heritage. Herzegovina is a subtle and unimposing but at the same time open and hospitable Mediterranean region. This undiscovered pearl of South Europe is a challenge for nature, sun, light, stone and pure air lovers. The following pages depict with pictures and text the central rural part of Herzegovina or Herzegovina-Neretva Canton, with the aim of bringing the traveller closer to all the natural and social values of this region. For those who seek peace, a natural environment, and distancing from everyday busy lifestyle, we believe it can be found on the family farms that are presented in this brochure. The hosts provide services of accommodation, food and beverage, as well as other facilities for tourists who prefer rural tourist offer.



Hercegovacko-neretvanski kanton/županija

The Herzegovina-Neretva Canton is the centre of Herzegovina and it stretches from the mountainous north to the lowland south. It is defined by the Neretva River, which springs in the north, at an altitude of 1,095 m below the Zelengora and Lebršnik Mountains, and descends to the south to its estuary into the Adriatic Sea. From its source to the mouth it is 225 km long. Its tributaries are: Repešnica, Rakinica, Rama, Ljuta, Ladanica, Župski Krupac, Bukovica, Bijela, Trešanica, Ildarčića, Kraljušćica, Neretvica, Ugrovača, Doljanka, Drežanka, Buna, Radobolja, Trebižat, Bregava, Krupa and Norin. The natural and geographical characteristics of this area are varied, from fertile and spacious fields, vast pastures, rivers and lakes, to centuries-old deciduous and evergreen forests, so providing abundant opportunities for life and economic development based on agricultural production, livestock breeding and wood industry. In the north of the Canton dominates moderately continental, on the mountains mountainous, and in the south Mediterranean climate. The Neretva River is the lifeline of this region. The life is intense along its coasts, and as such Neretva is one of the symbols of Herzegovina.



The North of the Canton

Sjever Kantona-Županije

Mikroregija gornja Hercegovina obuhvaća područja općina Konjic, Jablanica i Prozor/Rama. Reljef i vegetacija na ovim područjima se vidno razlikuju od ostatka Hercegovine. Klima je umjereno kontinentalna, a klimatski uvjeti i u planinskim mjestima su idealni zahvaljujući utjecaju mediteranske klime koja prodiše dolinom rijeke Neretve i Rame. Cijeli ovaj kraj je od pamtijevika bio privlačan za čovjekova naselja. Prirodni uvjeti područja čine atraktivnu osnovu za razvoj gotovo svih oblika kontinentalnog turizma. Obiluje brojnim površinama četinarskih šuma: bor, jela, smreka, čempresi, itd., koji stvaraju prekrasne planinske i brdske pejzaže u svako doba godine. Cijelo područje krase jezera od kojih su najpoznatija Ramsko, Jablaničko i Boračko jezero. Kanjon rijeke Neretve sa svojim strmama i netaknutom prirodom stvara nevjerojatne prizore. Planinskim vrhovima teku potoci praveći usjeko preko kojih tekućice stvaraju vodopade izuzetne ljepote. Na ovom ruralnom području turisti se mogu baviti prigodnim aktivnostima kao što su: planinarenje, logorovanje, rafting, ribolov, vožnja kajakom ili kanoom, bicklizam, paragliding, itd. Ako igdje priroda daje onda daje na ovome području. Uz nevjerojatnu prirodnu raznolikost, čistu vodu i zdravu hranu, boravak ovdje je odmor za dušu i tijelo. Sjeverna Hercegovina, u zagrljaju planina, je doista turistički atraktivna u svako doba godine. Nepregledni prostori čistih livada i šuma, s izvovima i jezerima, netaknutom prirodom i zdravim podnebljem, pružaju posjetiteljima neiscrpne mogućnosti za uživanje.



The South of the Canton

Jug Kantona-Županije

Grad Mostar je središte Hercegovine u svakom pogledu. Po svojim geografskim značajkama pripada mikroregiji južna Hercegovina. Pored Mostara, ovu mikroregiju čine i područja općina Čitluk, Čapljina, Stolac, Ravno i Neum. Južna Hercegovina je mediteranska mikroregija u pravom smislu riječi. Blizina Jadranskoga mora, nadmorska visina i reljef određuju njenu klimu i vegetaciju. Ovaj krški prostor karakteriziraju topla ljeta i blage zime na kojem prevladavaju dva vjetra: sjeverni (u narodu zvan bura) i južni koji dolazi s mora (zvan jugo). Prostor južne Hercegovine prekrivaju autohtone i sredozemne biljke koje u kombinaciji sa sivim vapnencem stvaraju romantične i nezaboravne slike. Pored ljekovitih biljaka, ovdje uspijevaju i kulture kao što su: masline, mandarine, narandže, smokve, vinova loza, šipak, itd. Cijeli prostor ukrašava i visoko raslinje poput hrasta, jasena i graba. Na ovom ruralnom području turisti su u mogućnosti imati niz prigodnih aktivnosti kao što su: promatranje ptica, kampiranje, vožnja kajakom, ribolov, lov, fotografiranje, ronjenje, posjete parkovima, farmama, voćnjacima, itd. Od sjevera gdje izvire, pa sve do Jadranskoga mora, rijeka Neretva čini ovaj kraj najplodnijim u Bosni i Hercegovini. Ovdje se proizvode paprika, rajčica, špinat, raštika, blitva, zelene salate, luk, lubenice, itd., koji hercegovacku kuhinju zasigurno svrstavaju u red zdravih mediteranskih kuhinja. Područje južne Hercegovine pruža mogućnosti ponude izvornih proizvoda od mesa i mlijeka; gastronomskih specijaliteta, vrhunskih vina, rijetkih vrsta voća - koje zbog svoje specifičnosti, načina uzgoja i prerade, daju za pravo nazvati ih "originalnim hercegovackim proizvodima".



Grah Poljak / Pole beans Raštika / Collard

Seosko domaćinstvo/ Rural Household
NATURA AS - Lukomir
Kontakt osoba/ Contact person: Amela Bubalo
Telefon/ Phone: +387 (0) 61 918 324
Adresa/ Address: Lukomir bb, 88400 Konjic
GPS: 43°38'11.6"N 18°11'01.6"E
▲ 1495m
E-mail: info@lukomir.com
www.lukomir.com
Facebook: Farm Ville Natura AS Lukomir
Raspoloživi jezici: Bosanski, Engleski
Available languages: Bosnian, English
Youtube: Lukomir

Seoski turizam/ Rural tourism
DŽAJICA BUK - Konjic
Kontakt osoba/ Contact person: Kasim Džajić
Telefon/ Phone: +387 36 724 162
+387 61 482 400
+387 61 577 000
Fax: +387 36 724 162
Adresa/ Address: Džajići bb, 88400 Konjic
GPS: 43°36'54.8"N 18°00'50.0"E
▲ 300m
E-mail: dzajick@bih.net.ba
www.raft.ba /www.neretvarafting.ba
Facebook: Neretva Rafting

HERZEGOVINA LODGES - Konjic
Kontakt osoba/ Contact person: Amela Bubalo
Telefon/ Phone: +387 (0) 61 918 324
Adresa/ Address: Lukomir bb, 88400 Konjic
GPS: 43°38'11.6"N 18°11'01.6"E
▲ 1495m
E-mail: info@lukomir.com
www.lukomir.com
Facebook: Farm Ville Natura AS Lukomir
Raspoloživi jezici: Bosanski, Engleski
Available languages: Bosnian, English
Youtube: Lukomir

Planinska kuća/ Mountain house
VARDA - Rujšće
Kontakt osoba/ Contact person: Zelja Sanjevic Kussmaul
Telefon/ Phone: +387 61 490 219
Fax: +387 36 557 070
Adresa/ Address: Rujšće / Varda, 88 000 Mostar
GPS: 43°28'35.5"N 17°57'53.0"E
▲ 1180m
E-mail: z.sanjevickussmaul@gmail.com
http://themountaindream.wixsite.com/bosnianmountainhouse
Facebook: varda.mountain.house

Eko centar/ Eco Centre
BLAGAJ - Blagaj
Omladinski klub Novi val/ Youth Club Novi val
Kontakt osoba/ Contact person: Adnan Đuliman
Adresa/ Address: Galčić bb, 88201 Blagaj
Telefon/ Phone: +387 61 529 005
Fax: +387 36 572 549
GPS: 43°15'11.4"N 17°54'15.9"E
▲ 70m
E-mail: office@novival.info
www.novival.info

VILLA BAŠIĆ - Blagaj
Kontakt osoba/ Contact person: Ramiz Bašić
Telefon/ Phone: +387 36 572 225
+387 61 222 544
Adresa/ Address: Villa Bašić, 88201 Blagaj
GPS: 43°15'19.9"N 17°53'33.9"E
▲ 50m
E-mail: villabasicblagaj@gmail.com
www.villabasic.ba
Facebook: VillaBASIC


Restoran/Restaurant
UDOVICE - Sretnice
Kontakt osoba/ Contact person: Filip Kordić
Telefon/ Phone: +387 36 486 389
Fax: +387 36 486 103
Adresa/ Address: Sretnice bb, 88203 Kruševo
GPS: 43°16'18.4"N 17°43'44.3"E
▲ 390m
E-mail: restoran@udovice.ba
Facebook: restoran.udovice
www.udovice.ba

Agroturizam/ Agrotourism
TOLJ - Čitluk
Kontakt osoba/ Contact person: Josip Tolj
Telefon/ Phone: +387 63 313 333
Adresa/ Address: Blatnica bb, 88263 Čitluk
GPS: 43°14'51.8"N 17°40'59.2"E
▲ 290m
E-mail: joco.tolj@gmail.com
Facebook: podrum.tolj
www.tolj.ba

Agroturizam/ Agrotourism
MATUŠKO - Neum
Kontakt osoba/ Contact person: Davor Matuško
Telefon/ Phone: +387 63 683 718
Adresa/ Address: Moševići bb, 88320 Neum
GPS: 42°55'59.8"N 17°41'56.0"E
▲ 190m
E-mail: matuskod@yahoo.com
Facebook: AgroturizamMatusko
www.agrotour-matusko.com

Agroturizam/ Agrotourism
OSTOJIC - Čitluk
Kontakt osoba/ Contact person: Vlado Ostojic
Telefon/ Phone: +387 36 642 161
+387 63 893 298
Fax: +387 36 642 161
Adresa/ Address: Potpolje bb, 88260 Čitluk
GPS: 43°13'24.8"N 17°40'40.7"E
▲ 200m
E-mail: vino@podrumstojic.ba
Facebook: podrumstojic
www.podrumstojic.ba

Agroturizam/ Agrotourism
TERRA VIVA - Trebižat
Kontakt osoba/ Contact person: Ivica Pehar
Telefon/ Phone: +387 63 179 006
Adresa/ Address: Trebižat bb, 88300 Čapljina
GPS: 43°08'13.7"N 17°39'56.5"E
▲ 22m
E-mail: pehar.ivica@gmail.com



Informacije / Information: 1188
• Vatrogasna postaja / Fire Department: 123
• Prva pomoć / First Aid: 124
• Polica / Police: 122

hercegovina

Projekt/projektat/Project: Razvoj ruralnog turizma u Hercegovacko-neretvanskoj županiji/Hercegovacko-neretvanski kanton/ Development of Rural tourism in Herzegovina-Neretva Canton
Menadžer projekata/Project Manager: Samir Temim
Ekspert/Expert: Robert Baćac
Koordinator/Coordinator: Ramiz Bašić
Mostar, 2016. / 2017.
Projekt financirala i implementirala/projektat financirala i implementirala: Turistička zajednica HNŽ/HNK
Projekt funded and implemented by: Tourist Board of HNC
Dr. Ante Sračević bb, 88 000 Mostar, BiH
Tel. 036 397 350 // Fax: 036 351 351
E-mail: hercegovina@hercegovina.ba

hercegovina

Turistička zajednica HNŽ - HNŽ
Hercegovina-Neretva Canton
Tourist Board

KARTA MAPA MAP

hercegovina

Turistička zajednica HNŽ - HNŽ
Hercegovina-Neretva Canton
Tourist Board