

# MAPA BRDSKO-BICIKLISTIČKIH STAZA ČVRSNICA - VRAN

Finansirano od / *Financed by*  
**TURISTIČKA ZAJEDNICA HNK / HNŽ**  
*Herzegovina - Neretva Canton Tourist Board*



hercegovina.ba

## Biciklističke staze / *Bike Routes*

- Staza za početnike  
*Bike Route - Easy*
- Staza za rekreativce  
*Bike Route - Intermediate*
- Tehnički zahtjevna staza  
*Bike Route - Advanced*
- Planinska staza  
*Hiking Trail*
- Oznaka raskrsnice (Čabulja)  
*Crossroad Sign (Čabulja)*
- Oznaka raskrsnice (Čvrsnica-Vran)  
*Crossroad Sign (Čvrsnica-Vran)*
- Oznaka raskrsnice (Prenj)  
*Crossroad Sign (Prenj)*
- Strma planinarska sekcija  
*Sleep Hiking Section*
- ST  
*Single Trail*

## Tačke od interesa / *Points Of Interest*

- Hotel
- Planinski dom  
*Mountain Hut*
- Restoran  
*Restaurant*
- Bazen  
*Swimming Pool*
- Vidikovac  
*Sight point*
- Historijski objekat  
*Historical Monument*
- Spomenik (II svj. rat)  
*WWII Monument*
- Željeznička stanica  
*Railway Station*
- Autobuska stanica  
*Bus Station*
- Benzinska pumpa  
*Gas Station*
- Parking
- Info panel  
*Info Point*
- Izvor vode  
*Water Spring*

## Saobraćaj / *Roads*

- Lokalna asfaltirana cesta  
*Asphalt Road*
- Lokalni makadamski put  
*Unpaved Road*
- Magistralna cesta  
*Regional Highway*
- Željeznica  
*Railway*
- Šume  
*Forest Land*
- Nisko rastinje  
*Rangeland*
- Gole stijene  
*Rocky Area*
- Gradsko područje  
*Town Area*

## PROJEKAT OZNAČAVANJA BRDSKO - BICIKLISTIČKIH STAZA ČVRSNICA - VRAN

*Mapping of mountain biking routes Čvrsnica - Vran*

Autori *Map prepared by:*  
Brdsko - biciklistički udruženje **MTBA Mostar**

dr. sci. Đani Rahimić  
mr. sci. Ivan Gakić  
Erad Zušić

Zadnja revizija karte: januar 2016. godine.

**\* VAŽNE NAPOMENE:**  
Zbog prisutnosti mina u obuhvatu, preporučeno je kretanje isključivo po označenim i utabanim stazama, uz korištenje GPS uređaja. Ažurne informacije o minskim sumnjivim područjima možete dobiti u Centru za uklanjanje mina u BiH. Naznačene staze su uglavnom prikladne za brdski biciklizam i planinarjenje. Na samim je korisnicima da procjene svoju fizičku spremu i odaberu rutu kretanja. Investitor/autor ne odgovara za tačnost informacija koje se nalaze na karti, niti za posljedice uzrokovane njihovim korištenjem. Naša intencija je da Vas usmjerimo, pomognemo i informiramo o saznanjima, kako bi Vi što kvalitetnije donosili odluke

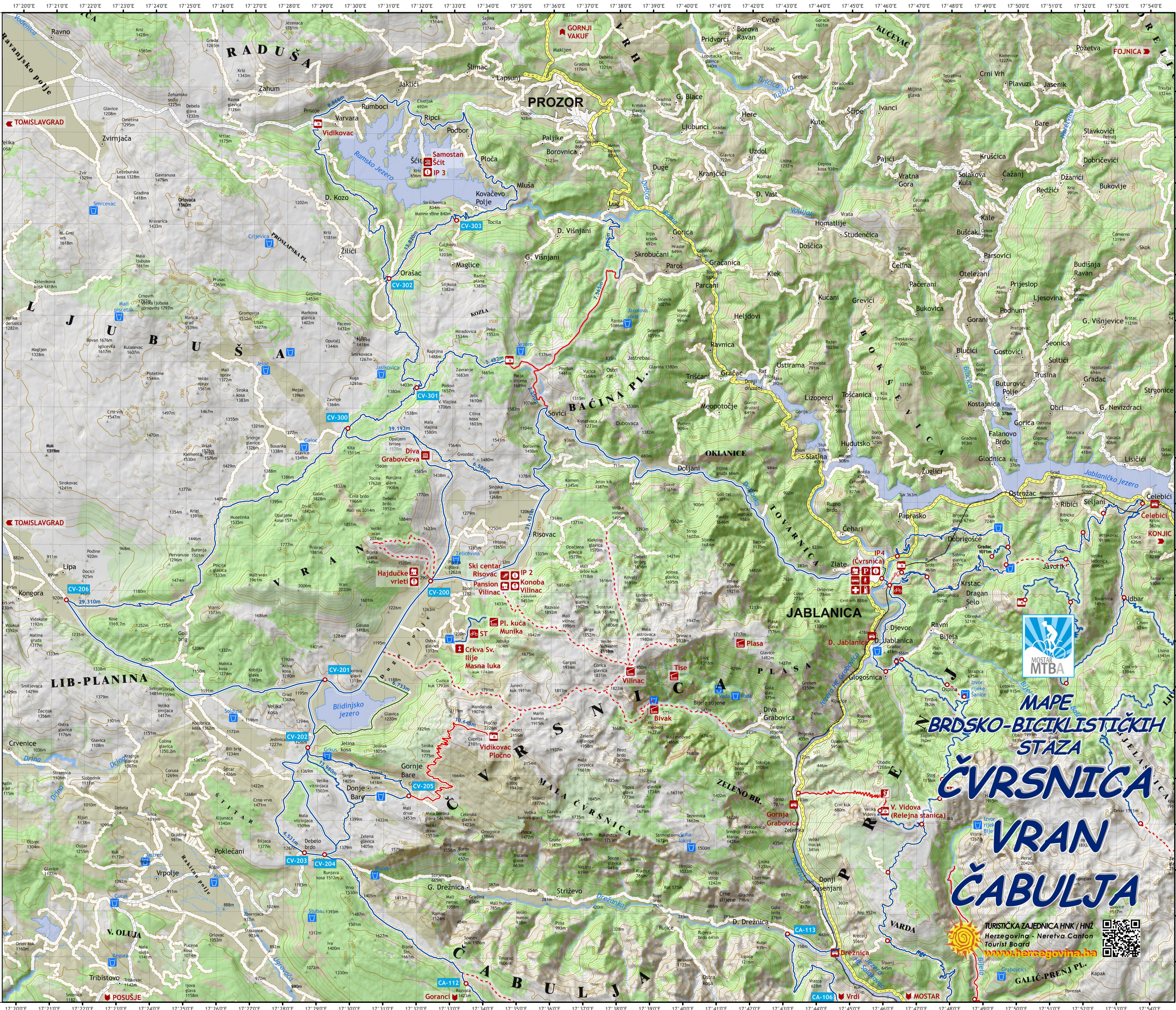
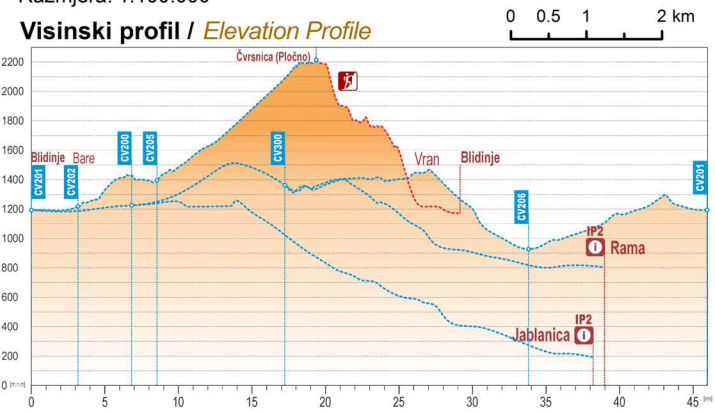
**\*IMPORTANT REMARKS:**  
*Tracks are suitable mostly for mountain biking and hiking. There is a risk of mines in the area, and it is highly recommended to use only marked trails, with GPS device. Use the trails at your own risk. When using mountain tracks, you must act responsibly in order not to endanger your own safety and the safety of other persons. Our intention is to give you as much information, so you can adequately plan your trip for your trip. For accurate information about mine risk areas please contact BH Mine Action Center.*

Gorska služba spasavanja / **GSS**  
*Mountain Rescue Service*  
HGSS Mostar: 00387 63 001 122  
63 112 233

GSS Jablanica: 00387 61 043 241

Centar za uklanjanje mina u BiH / **BHMAC**  
*Mine Action Center*  
e-mail: info@bhmac.org  
tel: 00387 33 253 800

Coordinatni sistem: GCS WGS 1984  
Datum: WGS 1984  
Units: stepen, minuta, sekunda  
Razmjera: 1:100.000

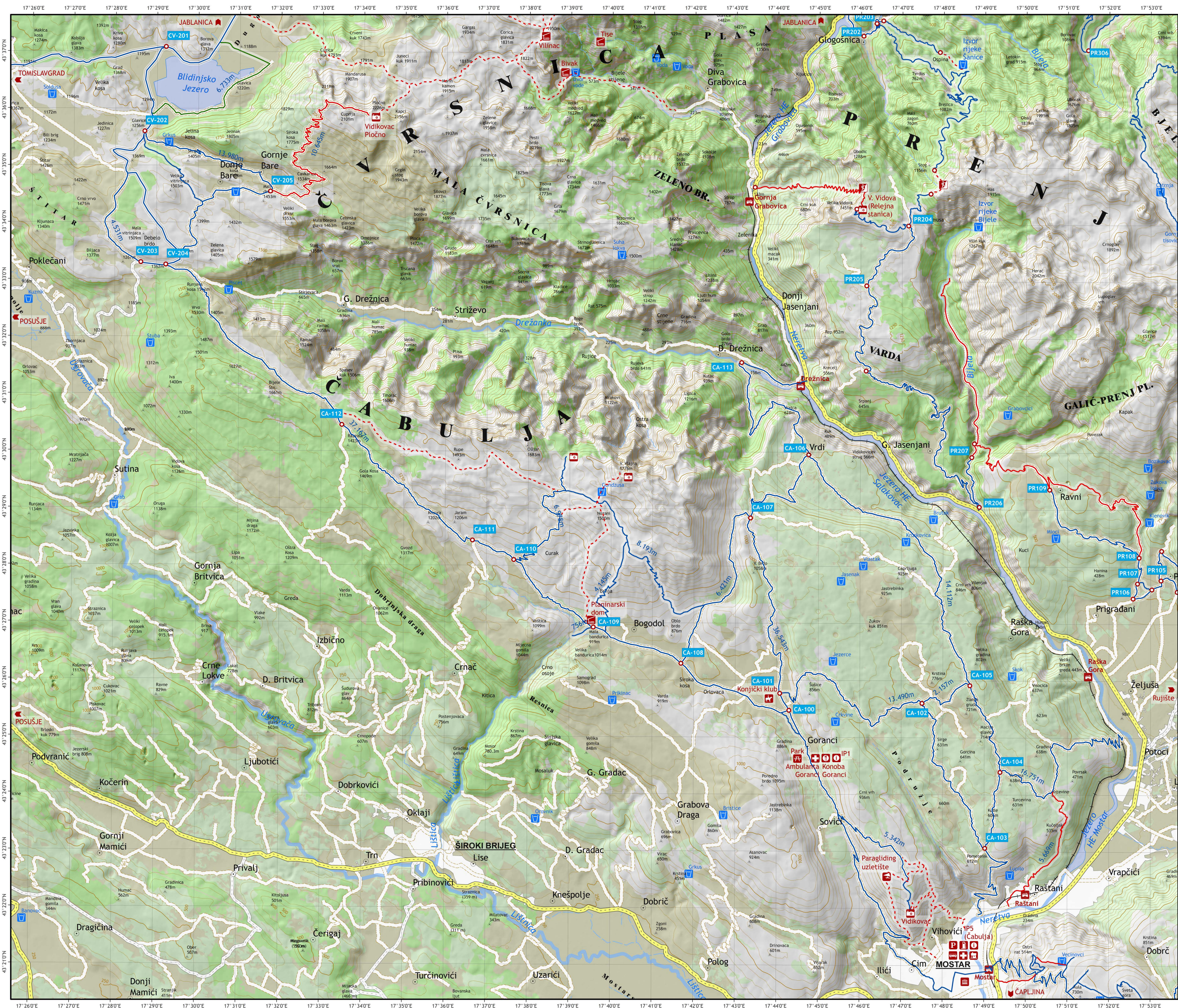


# MAPE BRDSKO-BICIKLISTIČKIH STAZA ČVRSNICA VRAN ČABULJA

TURISTIČKA ZAJEDNICA HNK / HNŽ  
Herzegovina - Neretva Canton  
Tourist Board  
[www.hercegovina.ba](http://www.hercegovina.ba)







# MAPA BRDSKO-BIKLISTIČKIH STAZA ČABULJA

Finansirano od / Financed by  
**TURISTIČKA ZAJEDNICA HNK / HNŽ**  
 Hercegovina - Neretva Canton Tourist Board

- ### Biciklističke staze / Bike Routes
- Staza za početnike / Bike Route - Easy
  - Staza za rekreativce / Bike Route - Intermediate
  - Tehnički zahtjevna staza / Bike Route - Advanced
  - Planinska staza / Hiking Trail
  - Strma planinarska sekcija / Steep Hiking Section
  - ST / Single Trail
- CA101** Oznaka raskrsnice (na planini Čabulja) / Crossroad Sign (on the Čabulja mountain)  
**CV101** Oznaka raskrsnice (na planini Čvrnsnica) / Crossroad Sign (on the Čvrnsnica mountain)  
**PR101** Oznaka raskrsnice (na planini Prej) / Crossroad Sign (on the Prej mountain)

- ### Tačke od interesa / Points Of Interest
- Hotel
  - Planinski dom / Mountain Hut
  - Restoran / Restaurant
  - Bazen / Swimming Pool
  - Vidikovac / Sight point
  - Historijski objekat / Historical Monument
  - Spomenik (II svj. rat) / WWII Monument
  - Željeznička stanica / Railway Station
  - Autobuska stanica / Bus Station
  - Benzinska pumpa / Gas Station
  - Parking
  - Info panel / Info Point
  - Izvor vode / Water Spring

- ### Saobraćaj / Roads
- Lokalna asfaltna cesta / Asphalt Road
  - Lokalni makadamski put / Unpaved Road
  - Magistralna cesta / Regional Highway
  - Željeznica / Railway
- ### Reljef / Relief
- Šume / Forest Land
  - Nisko rastinje / Rangeland
  - Gole stijene / Rocky Area
  - Gradsko područje / Town Area

## PROJEKAT OZNAČAVANJA BRDSKO - BIKLISTIČKIH STAZA ČABULJA

Mapping of mountain biking routes Čabulja

Autori Map prepared by:  
 Brdsko - biciklističko udruženje **MTBA Mostar**  
 dr. sci. Đani Rahimić  
 mr. sci. Ivan Gakić  
 Esad Žuškić

Zadnja revizija karte: januar 2016. godine.

**\* VAŽNE NAPOMENE:**  
 Zbog prisutnosti mina u buhvalu, preporučeno je kretanje isključivo po označenim i utabanim stazama, uz korištenje GPS uređaja. Ažurne informacije o minski sumnjivim područjima možete dobiti u Centru za uklanjanje mina u BiH. Naznačene staze su uglavnom prikladne za brdski biciklizam i planinarenje. Na samim je korisnicima da procjene svoju fizičku spremu i odaberu rutu kretanja. Investitor/autor ne odgovara za točnost informacija koje se nalaze na karti, niti za posljedice uzrokovane njihovim korištenjem. Naša intencija je da Vas usmjerimo, pomognemo i informiramo o saznanjima, kako bi Vi što kvalitetnije donosili odluke

**\*IMPORTANT REMARKS:**  
 Tracks are suitable mostly for mountain biking and hiking. There is a risk of mines in the area, and it is highly recommended to use only marked trails, with GPS device. Use the trails at your own risk. When using mountain trails, you must act responsibly in order not to endanger your own safety and the safety of other persons. Our intention is to give you as much information, so you can adequately plan your for your trip. For accurate information about mine risk areas please contact BH Mine Action Center.

Gorska služba spasavanja / GSS  
 Mountain Rescue Service  
 HGSS Mostar: 00387 63 001 122  
 63 112 233  
 GSS Jablanica: 00387 61 043 241

Centar za uklanjanje mina u BiH / BHMAC  
 Mine Action Center  
 e-mail: info@bhmac.org  
 tel: 00387 33 253 800

1 centimetar = 800 metara

Coordinatni sistem: GCS WGS 1984  
 Datum: WGS 1984  
 Units: stepen, minuta, sekunda  
 Razmjera: 1:80.000

